

PLAN LOCAL D'URBANISME

4f

LISTE DES EMPLACEMENTS RESERVES

Commune de
DUERNE (69)



Plan Local d'Urbanisme :

Plan Local d'Urbanisme approuvé en date du 9 Mars 2009

Mise en révision du Plan Local d'Urbanisme en date du 5 Janvier 2017

Arrêt du Plan Local d'Urbanisme en date du 11 Juillet 2019

Vu pour être annexé à la délibération du Conseil Municipal en date du 11 Juillet 2019



Bureau d'études REALITES
34, Rue Georges Plasse
42300 Roanne

Tél : 04 77 67 83 06


E-mail : urbanisme@realites-be.fr www.realites-be.fr

LISTE DES EMPLACEMENTS RESERVES

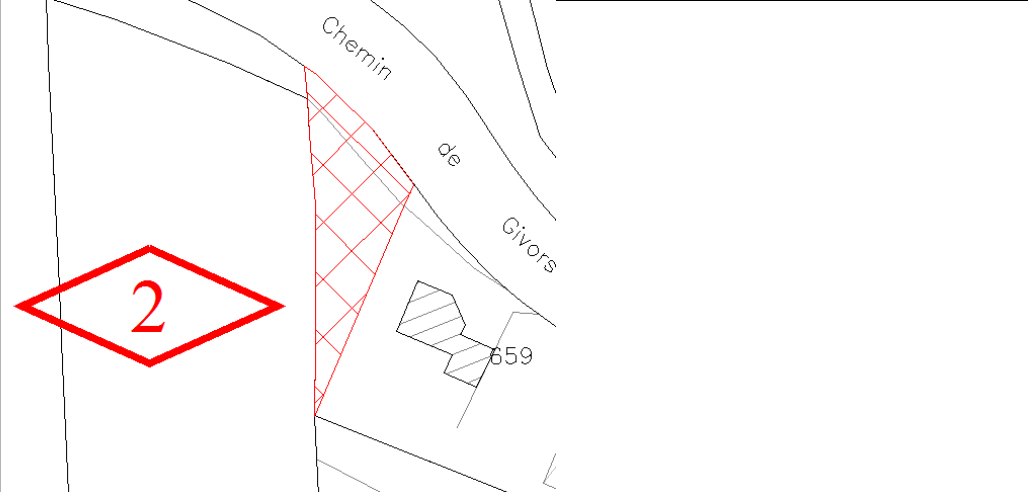
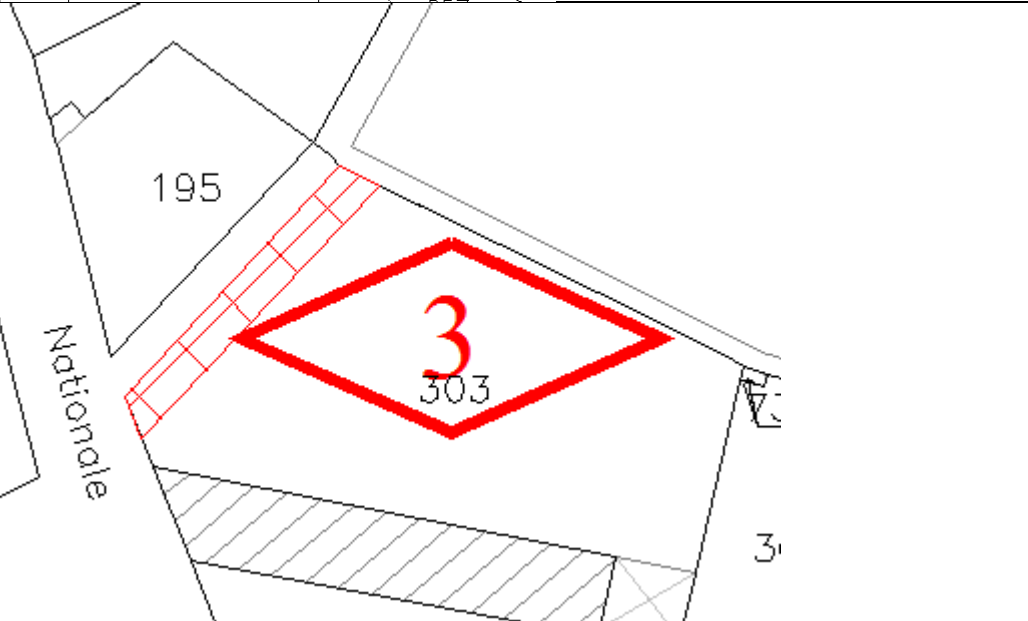
L'article L.151-41 du code de l'urbanisme stipule que « le règlement des plans locaux d'urbanisme peut délimiter des terrains sur lesquels sont institués :

- 1° Des emplacements réservés aux voies et ouvrages publics dont il précise la localisation et les caractéristiques ;
- 2° Des emplacements réservés aux installations d'intérêt général à créer ou à modifier ;
- 3° Des emplacements réservés aux espaces verts à créer ou à modifier ou aux espaces nécessaires aux continuités écologiques ».

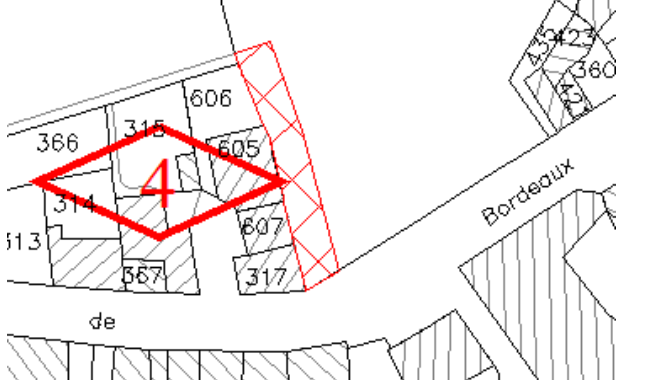
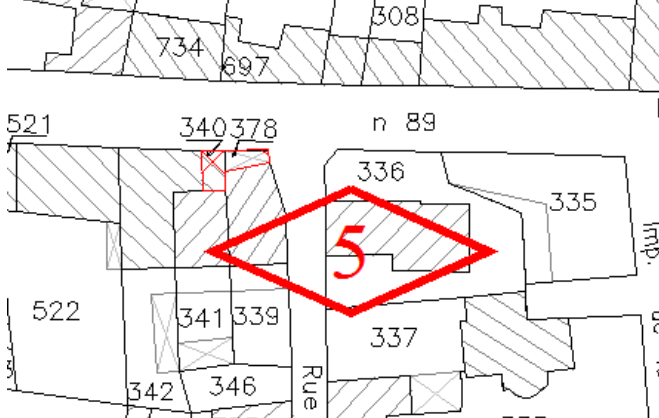
La commune de Duerne a défini plusieurs emplacements réservés qui sont reportés sur le plan de zonage et dont les caractéristiques sont précisées ci-dessous.

NUMERO	DESIGNATION DE L'EMPLACEMENT	SUPERFICIE OU LONGUEUR OU PARCELLES	BENEFICIAIRE	EVOLUTION
1	Elargissement du chemin des Gardes	Plate-forme 8 m	Commune	

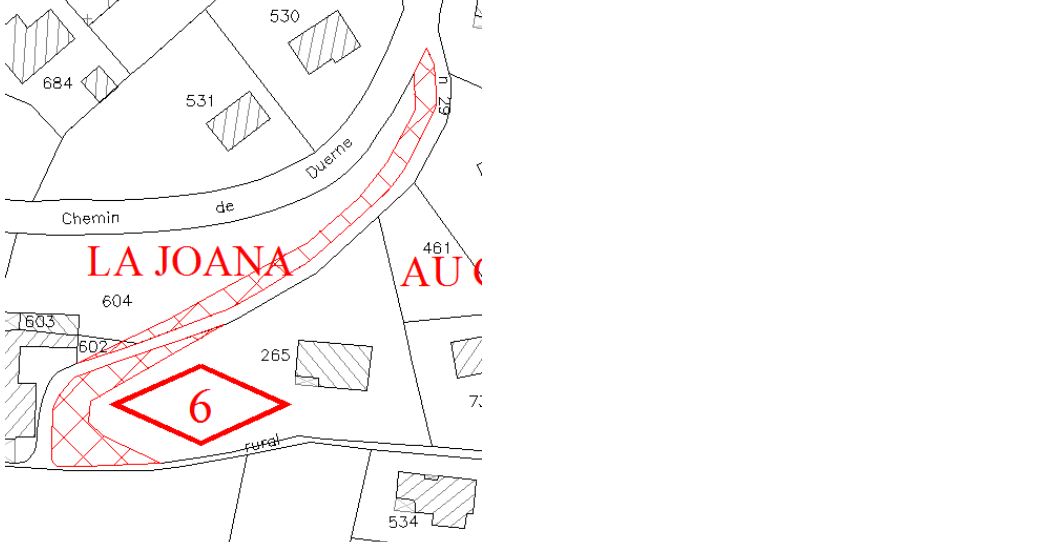
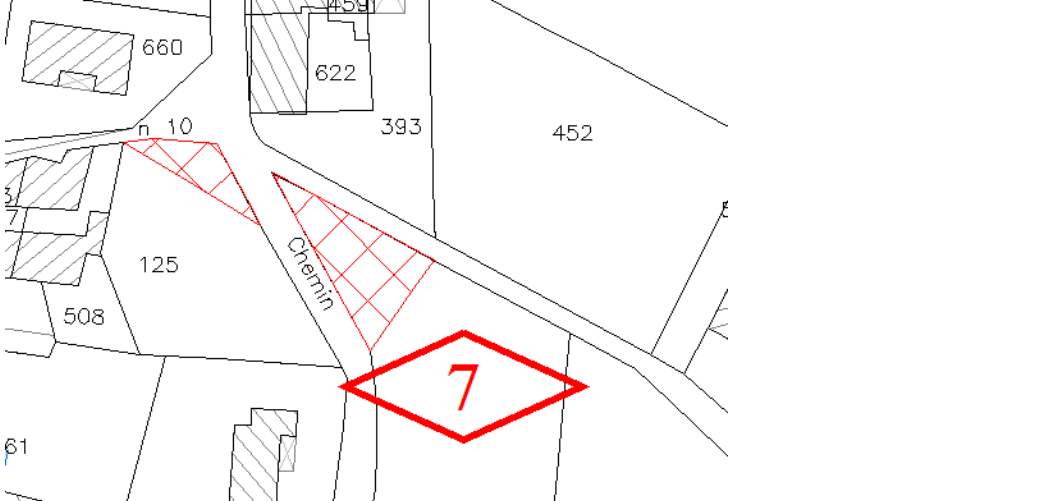
Commune de Duerne - Révision du PLU

NUMERO	DESIGNATION DE L'EMPLACEMENT	SUPERFICIE OU LONGUEUR OU PARCELLES	BENEFICIAIRE	EVOLUTION
2	Sur la parcelle 659, aménagement d'une zone de fonctionnement du réservoir d'eau	437 m ²	Commune	 <p>The plan shows a parcel labeled '659' with a red hatched area indicating the project site. A red diamond with the number '2' is overlaid on the plan. The area is adjacent to a 'Chemin de Givors'.</p>
3	Cheminement piéton et accès au parking à partir de la RD 489 et accessibilité de la nouvelle zone d'urbanisation de Puits St Jean	Plate-forme de 8 m 125 m ²	Commune	 <p>The plan shows a parcel labeled '303' with a red hatched area indicating the project site. A red diamond with the number '3' is overlaid on the plan. The area is adjacent to a 'Nationale' road and other parcels labeled '195' and '3'.</p>

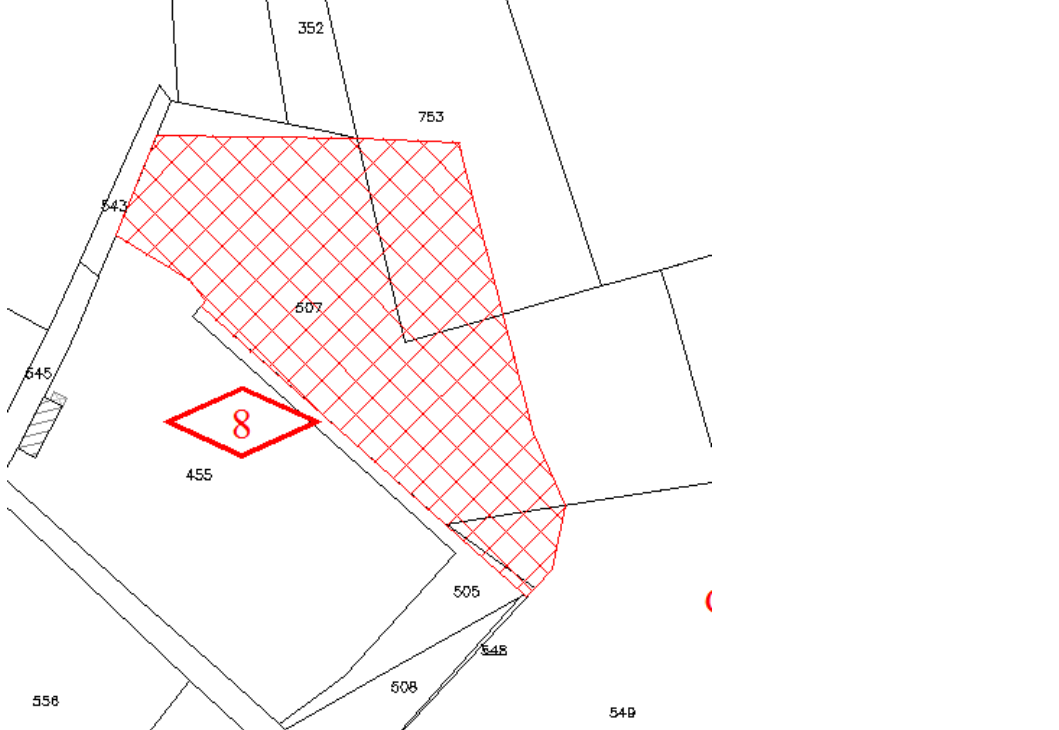
Commune de Duerne - Révision du PLU

NUMERO	DESIGNATION DE L'EMPLACEMENT	SUPERFICIE OU LONGUEUR OU PARCELLES	BENEFICIAIRE	EVOLUTION
4	Passage piéton de la route départementale jusqu'à Puits St Jean	Largeur 5 m (235 m ²)	commune	
5	Aménagement du carrefour entre la rue des écoles et la Route départementale 489	Parcelles 340 et 378 (35 m ²)	Commune	

Commune de Duerne - Révision du PLU

NUMERO	DESIGNATION DE L'EMPLACEMENT	SUPERFICIE OU LONGUEUR OU PARCELLES	BENEFICIAIRE	EVOLUTION
6	Elargissement du chemin du couvent et sécurisation du carrefour avec le chemin rural n°10	Plate-forme 8 m	Commune	
7	Aménagement du carrefour du couvent	400 m ²	Commune	

Commune de Duerne - Révision du PLU

NUMERO	DESIGNATION DE L'EMPLACEMENT	SUPERFICIE OU LONGUEUR OU PARCELLES	BENEFICIAIRE	EVOLUTION
8	Extension des équipements sportifs, culturels et associatifs, parcelle 507	7 600m ²	Commune	

Commune de Duerne - Révision du PLU

NUMERO	DESIGNATION DE L'EMPLACEMENT	SUPERFICIE OU LONGUEUR OU PARCELLES	BENEFICIAIRE	EVOLUTION
9	Elargissement du chemin du Rocher et élargissement du carrefour avec la départementale	Plate-forme 8 m	Commune	
10	Aménagement du carrefour de la RD 489/chemin du Rocher/chemin des Etoiles	Parcelles 215 et 216 420 m ²	Commune	

Les superficies sont données à titre indicatif, seule un bornage peut définir les surfaces exactes.